

Temat: Przez lądy i oceany.

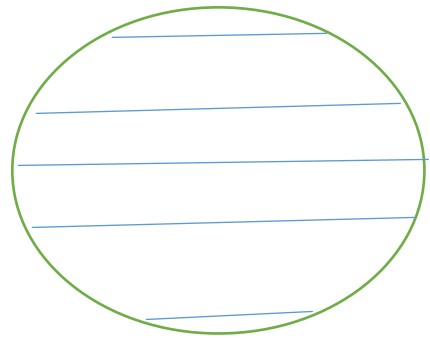
Witam, w dzisiejszym temacie jest dużo nowych dla Was informacji. Popracujemy w ten sposób, że w zeszycie po napisaniu tematu, odpowiecie na zamieszczone poniżej pytania. Prosiłabym aby zrobili to wszyscy. Czekam na Wasze odpowiedzi do następnego piątku.

Kiedy skończycie wejdźcie tu <https://online.seterra.com/pl/vap/3188?c=HT5UE> a szybko nauczycie się kontynentów i oceanów.

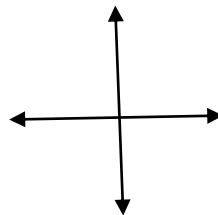
Pozdrawiam 😊

Proszę napisać pytanie a pod nim krótką odpowiedź

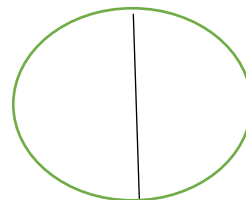
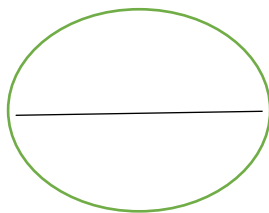
- 1) Co to jest oś ziemską?
- 2) Co to jest globus?
- 3) Co to są południki?
- 4) Co to są równoleżniki?
- 5) Jak się nazywa najdłuższy równoleżnik?
- 6) Przerysuj do zeszytu i podpisz numerami:
 - 1- równik,
 - 2-zwrotnik Raka,
 - 3- zwrotnik Koziorożca
 - 4-koło podbiegunowe północne
 - 5- koło podbiegunowe południowe



- 7) Podpisz główne kierunki geograficzne: północ, południe, wschód, zachód



- 8) Podpisz półkule: północna, zachodnia, południowa, wschodnia, równik, południk zerowy



8) Podpisz półkule: północno – zachodnia, północno – wschodnia,
południowo – wschodnia, południowo – zachodnia

